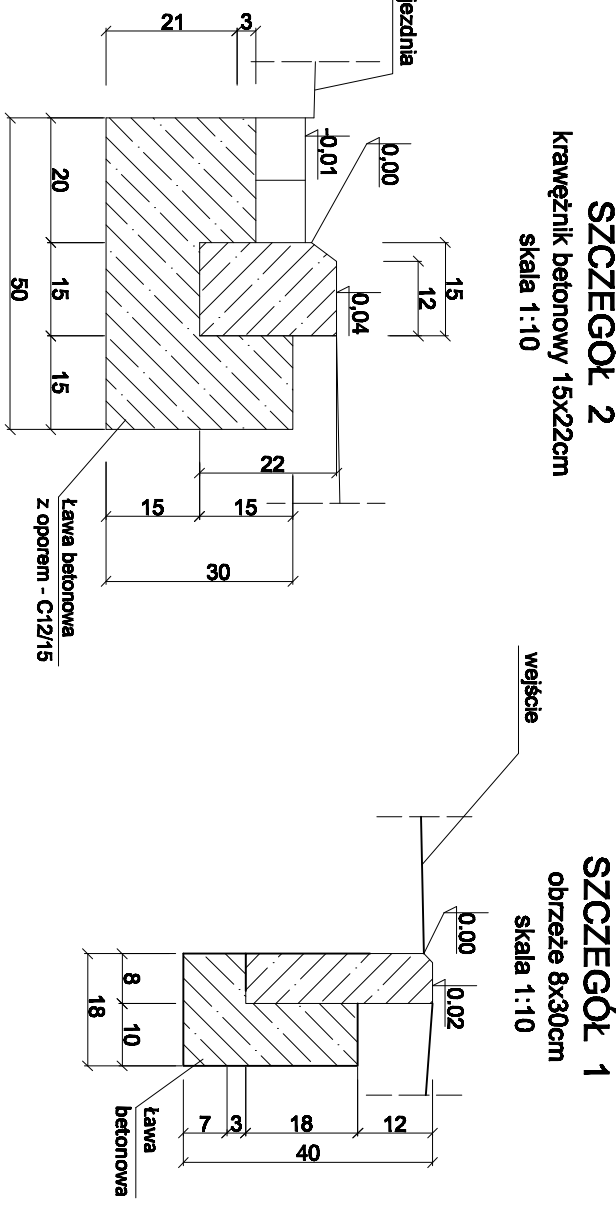
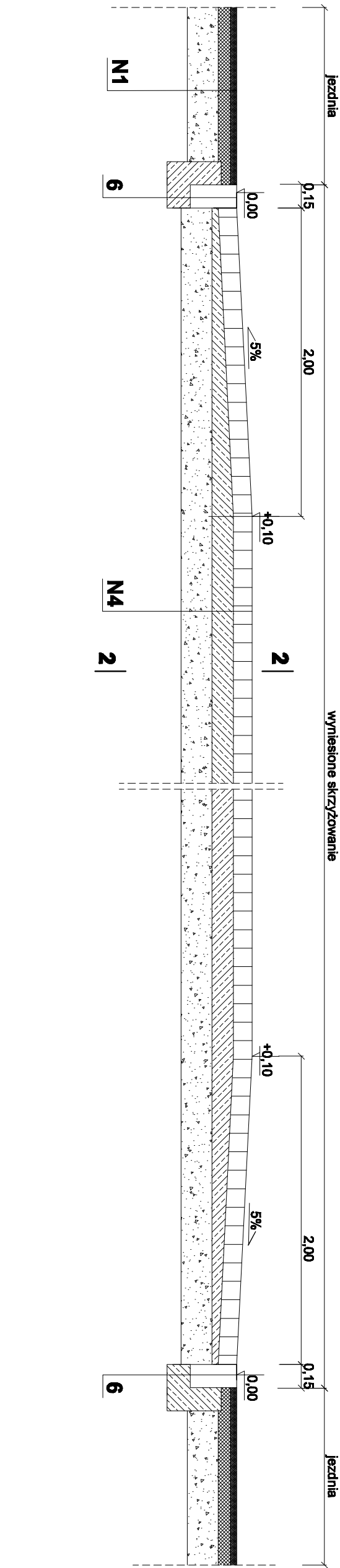
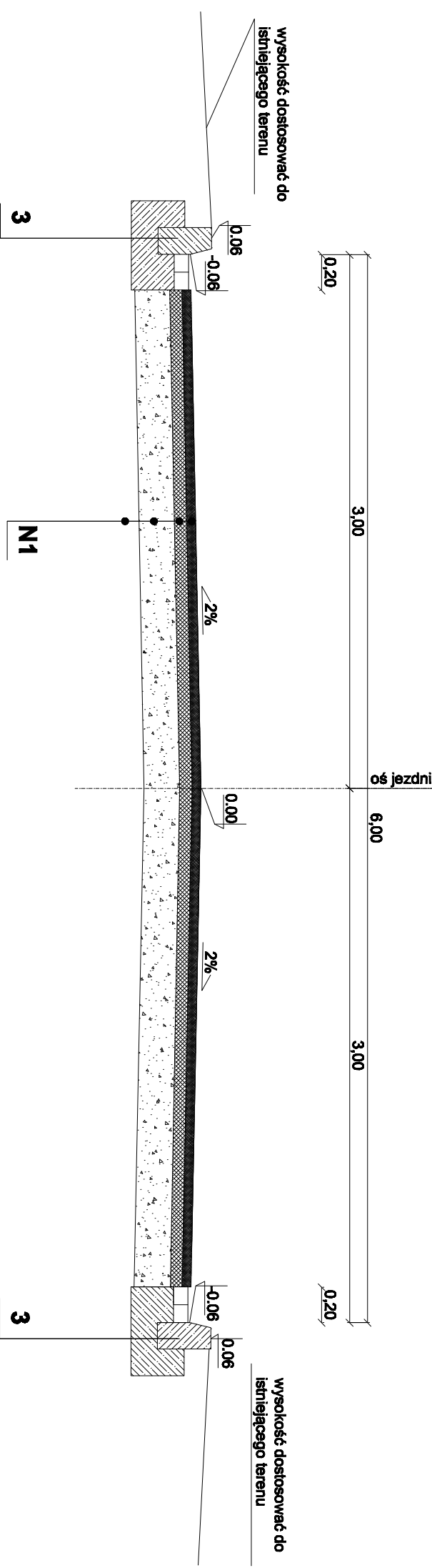


WYNIESIONE SKRZYŻOWANIE
PRZEKRÓJ TYPOWY "1-1"



PRZEKRÓJ TYPOWY
ul. Polnej km od km 0+000,00 do km 0+334,20



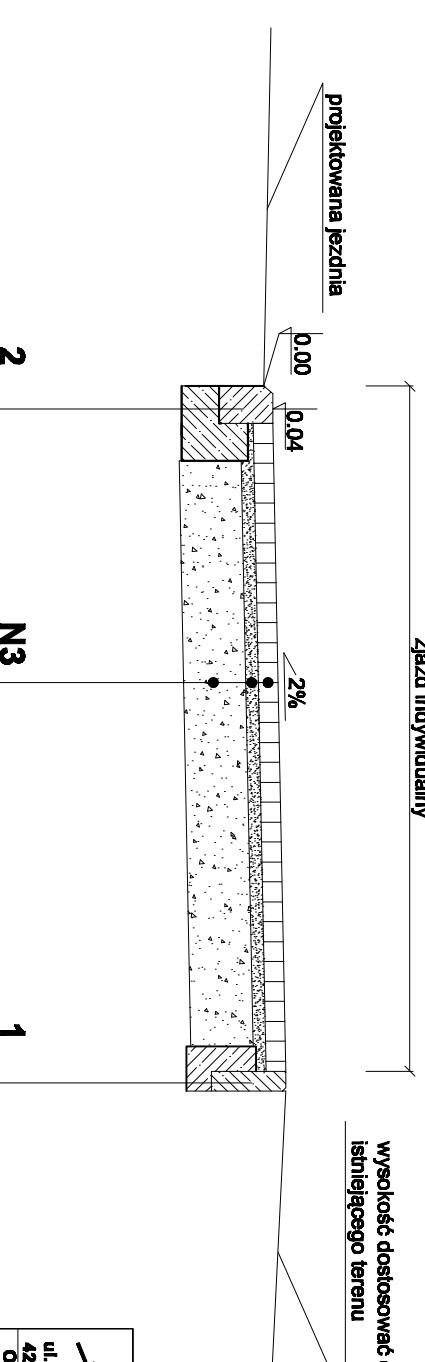
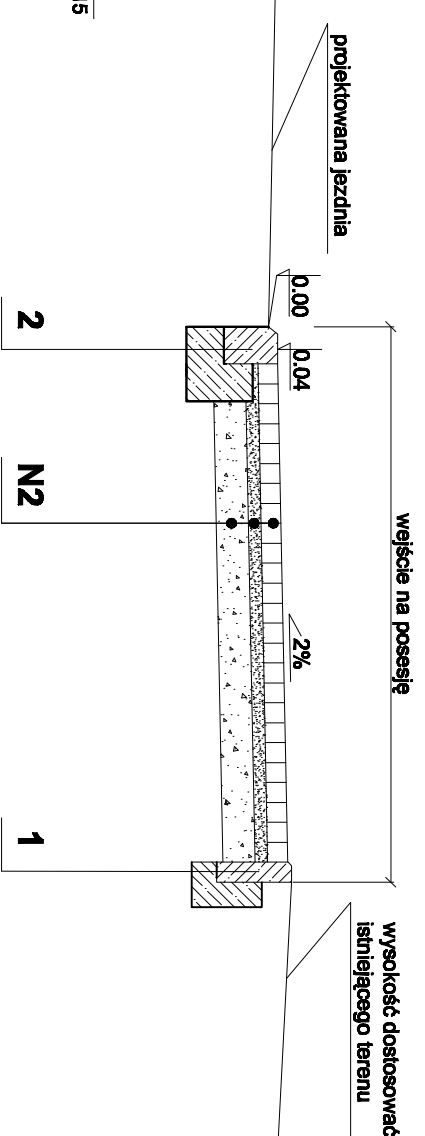
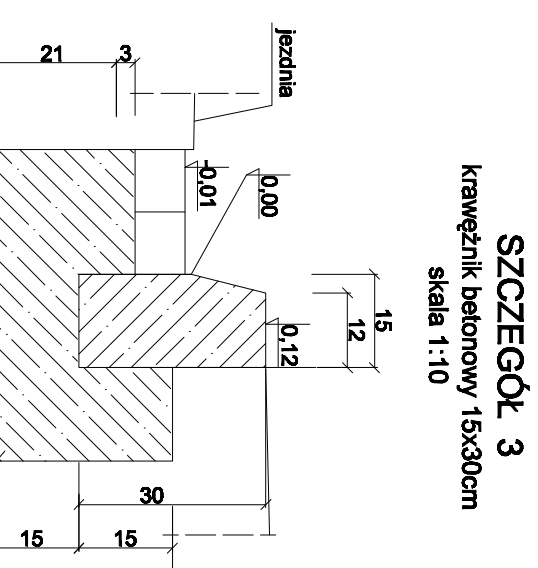
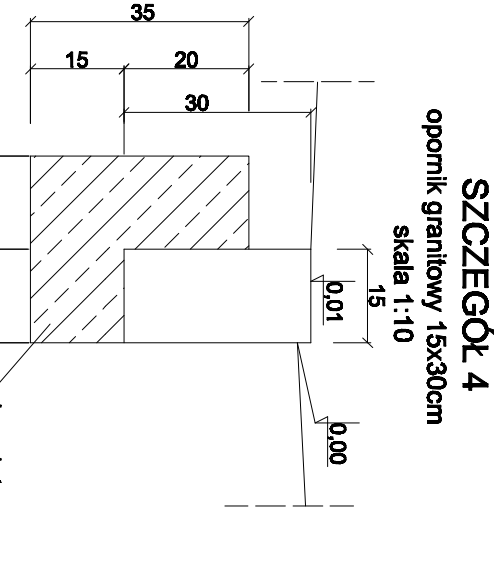
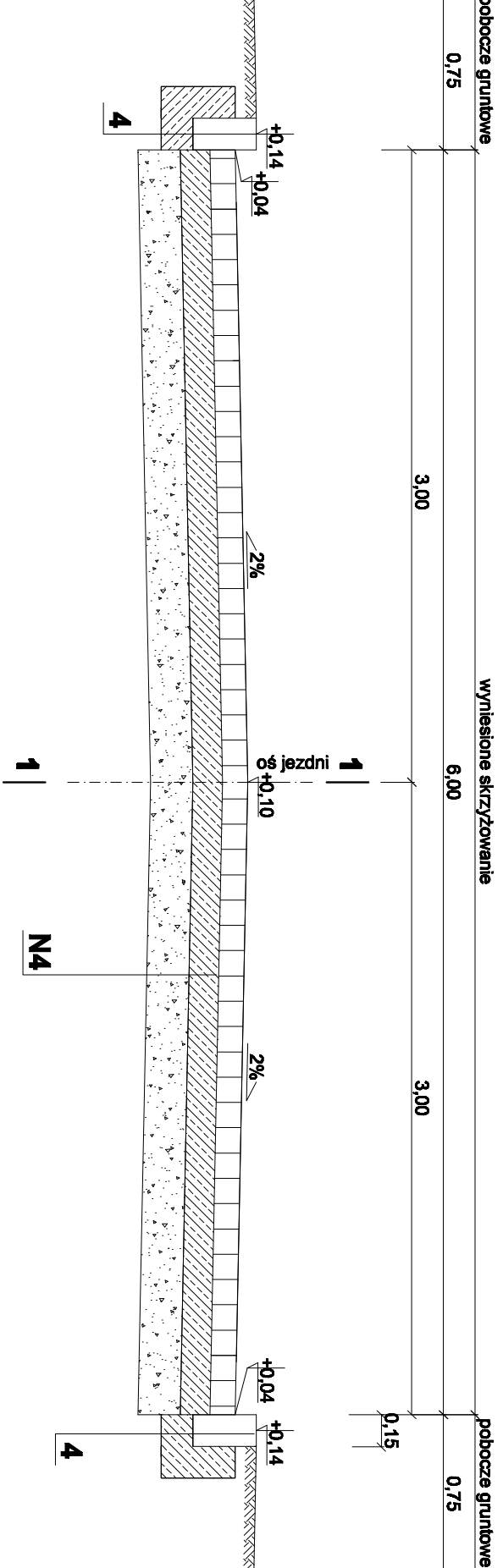
N1-nawierzchnia jezdni	
4 cm - w-wa szceniła z BA - (A/C 11S)	
8 cm - podbudowa z BA - (A/C 22 P)	
20 cm - krusz, łaman, słab. mech. (0/31,5)	


N2-nawierzchnia wejścia do posesji	
8 cm - kostka betonowa	
3 cm - podsypla cementowo - piaskowa 1:4	
15 cm - krusz, łaman, słab. mech. (0/31,5mm)	

N3-nawierzchnia zjazdu indywidualnego	
8 cm - kostka betonowa	
3 cm - podsypla cementowo - piaskowa 1:4	
25 cm - krusz, łaman, słab. mech. (0/31,5)	

N4 - nawierzchnia wyniesionego skrzyżowania	
12 cm - kostka granitowa 12/12 klasa 1	
14 cm - podbudowa z betonu cementowego C25/30 z dylatacjami	
20 cm - w-wa podbudowy z krusz, łamanego słab. mech. 0/31,5mm	

PRZEKRÓJ TYPOWY "2-2"



 GRAFAR Sp. z o.o. ul. Chłopska 15 42-200 Zawonia Nawojska		Zamawiający: Gmina Cielmna ul. Nowa 19, 42-793 Cielmna	
Inż. A. Gieł		"Przekroje ul. Polnej w miejscowości Cielmna"	
Upr. Nr.: S14174/PCO005		Tytuł rysunku:	
Inż. Ł. Sukiennik		PRZEKRÓJ TYPOWY	
mgr inż. K. Polaczek		Data: III.2018r.	
Sprawdzający: Upr. Nr.: S14174/PCO005		Skala: 1:25	
		Nr rys.: D4	